



PORTO DI PARTENZA

Maeere

MARINA DI VASTO

Croazia: Dalmazia



All'estremità meridionale del litorale **abruzzese**, Vasto deve la sua notorietà alla storia, ai monumenti (da non perdere il Palazzo D'Avalos con il Museo Civico, la Cattedrale, le chiese di S. Maria Maggiore, del Carmine, di S. Antonio e di S. Pietro) e alla **cucina**.

Merita senz'altro la visita anche il litorale vastese, che è il più esteso e vario della regione, ed è quindi uno dei più apprezzati da parte dei villeggianti.

A sud est del centro storico, la bella spiaggia sabbiosa di Marina di Vasto si distende verso la foce del Trigno.

A nord dell'abitato, invece, sono il litorale di Santa Maria della Penna e la costa rocciosa di Punta Aderci.



Sono in funzione una quarantina di alberghi, alcune aziende agrituristiche, 8 campeggi e 7 stabilimenti balneari, cui si aggiungono una piscina coperta e un attrezzato porto turistico.

La **stazione FFSS** di Vasto-San Salvo è a Vasto Marina, a poca distanza dalla spiaggia.

Chi arriva lungo la A 14 può uscire a Vasto Nord o a Vasto Sud - Montenero.

Maeere

Croazia: Dalmazia




ISOLA DI VIS (LISSA) PORTO DI KOMIZA

La città omonima è il più antico insediamento della Dalmazia, fondata nel 397 a.C. dal tiranno di Siracusa Dionisio il Vecchio. Nota fin dall'antichità per l'eccezionalità del suo vino - Plavac e Vugava , dopo la Seconda Guerra mondiale fu quartier generale della marina militare jugoslava. Soltanto nel 1989 aprì ai turisti.

KOMIZA:

oltre alla storia di 2400 anni, Komiza e numerose piccole isole attorno possono essere orgogliose perché appartengono alle zone ecologicamente intatte e uniche di tutta la Croazia. Da visitare, i numerosi isolotti e scogli, tra questi l'isola di Biševo famosa



Maeere

ISOLA DI HVAR (LESINA)



È l'isola del sole, ricca di vigne, oliveti e pinete aromatiche, conosciuta anche per le sue colline coperte di lavanda e per lo splendido ambiente naturale. Gli inverni miti e le estati calde la rendono meta ideale di un turismo che si protrae tutto l'anno. L'Arsenale fu costruito nel 1579 per ospitare le navi da guerra; al piano superiore trovò posto un teatro.

La bella loggia rinascimentale viene attribuita al maestro veronese Sanmichele.

La cattedrale di Sv. Stefan, del XVI sec., è una sintesi di Rinascimento e Barocco, con un elegante campanile e un prezioso altare abbellito da un quadro della Vergine, tra i più belli della Dalmazia.

HVAR:

è la città principale, circondata da mura e fortezze medievali, è considerata uno dei gioielli della costa dalmata sia per i numerosi monumenti che testimoniano l'illustre passato, sia per il suo mare e le sue spiagge.



PARCO NAZIONALE DI MLIJET (Meleda)

Il suo centro è la cittadina di Goveđari.

Il Parco Nazionale di Mljet ricopre 3.100 ettari e i suoi confini comprendono la regione di Veliko e Malo jezero (Grande e Piccolo Lago), uniti fra loro da uno stretto passaggio.

Malo jezero ha un perimetro di 24 ettari, una profondità massima di 29 m e assomiglia in tutto e per tutto ad una laguna.


Il Lago Grande è unito al mare da un canale.

A causa della sua posizione, al lungo isolamento e alla scarsa urbanizzazione, Mljet conserva intatte tutte le sue bellezze naturali, al punto da essere considerata una delle isole più belle e più verdi dell'Adriatico.

Nella sua parte occidentale si trovano dei bellissimi laghi.

L'ISOLA DI LASTOVO

Croazia: Dalmazia



L'isola di Lastovo (Lagosta in italiano) ha una superficie di circa 52 Kmq.

Occupata dagli italiani dal 1918 al 1943, diventò come la vicina isola di Vis (Lissa) una importante base militare fortificata. Dal 1976 al 1992 la marina Yugoslava chiuse l'isola per ragioni strategiche.

Venne riaperta al turismo alla fine del conflitto Serbo-Croato.

Il clima dell'isola è particolarmente mite durante tutto l'anno. Lastovo che è il capoluogo è situato ad anfiteatro. Dalla sommità del colle Hum si possono ammirare gli isolotti Lastovcici e l'isola di Korcula.


A sud-est è presente la baia di Skrivena Luka (Porto Nascosto). Ubli è il villaggio sito nella baia di Velo Lago. Qui attraccano e partono i traghetti giornalieri da e per Spalato.

L'isola di Prezba è collegata per mezzo di un ponticello a Lastovo.

Da mozzafiato lo scenario del faro di Capo Struga a strapiombo sul mare nelle immediate vicinanze di Portoroz (Porto Rosso).

ISOLE TREMITI

Croazia: Dalmazia - Isole Tremiti



A circa 12 miglia al largo del Gargano si trovano le Isole Tremiti, definite per la loro incantevole ed incontaminata bellezza “le perle dell’Adriatico”. Il piccolo arcipelago è costituito dalle isole di **San Nicola**, **San Domino**, **Cretaccio**, **Caprara** e, a circa 11 miglia da queste, dall’isola di Pianosa. Le acque cristalline delle Tremiti attirano ogni anno migliaia di turisti.

SAN NICOLA è il centro storico, religioso e amministrativo dell’arcipelago.

SAN DOMINO è in buona parte ricoperta da boschi di Pino d’Aleppo, per la fertilità e spontaneità di fiori d’ogni colore, era chiamata dai monaci benedettini “Orto di paradiso”. Le acque sono limpide, la costa è frastagliata di cale, punte e scogli, mirabili sono lo scoglio dell’Elefante, dalla forma che assume ed i Pagliai, monoliti a forma di piramide somiglianti a veri pagliai. Facendo il giro dell’arcipelago in barca, si possono visitare, tra l’altro, la Grotta delle Viole, del Bue Marino e delle Rondinelle.

CRETACCIO è un ammasso roccioso di colore giallo per la sua natura argillosa e va scomparendo per le corrosioni incessanti degli agenti atmosferici e marini.

CAPRARA (o Capraia o Capperia), disabitata ma è interessante come le altre, alla punta del faro ha un architettono grandioso d’architettonica naturale.